

**TIRE TODAS AS SUAS DÚVIDAS
SOBRE O NOVO SISTEMA
DE TRANSPORTE COLETIVO
DE UBERABA.**



VETOR
Via Especial de Transporte para Ônibus Rápido

A Prefeitura de Uberaba investe no transporte público para garantir o seu direito de chegar ao trabalho ou a qualquer ponto da cidade com rapidez e conforto.

A atual gestão assumiu um projeto deixado inacabado, não havia, por exemplo, nem sistema de sinalização. Foi feito então um grande investimento e realizadas as mudanças necessárias para oferecer um serviço de qualidade e lançar VETOR - Via Especial de Transporte para Ônibus Rápido.

Como toda grande mudança, a adaptação pode ser difícil no começo. Por isso esta cartilha foi criada para ajudar você a entender o sistema VETOR e aproveitar o máximo das melhorias no transporte coletivo. Guarde este material e consulte sempre que surgir alguma dúvida.



Quais as vantagens do sistema VETOR?

É um modelo de transporte coletivo igual aos sistemas implantados com sucesso em metrópoles brasileiras e de outros países, referência na eficiência da operação e no baixo custo para implantação. É similar ao funcionamento do Metrô, com estações, pagamento antes do embarque e rapidez no deslocamento, pois os ônibus terão uma faixa exclusiva na Av. Leopoldino de Oliveira.

SISTEMA INTEGRADO:

Com o sistema VETOR, o transporte coletivo passa a ser todo integrado e você tem mais opções para ir de um ponto a outro da cidade pagando somente uma passagem, utilizando conjuntamente as linhas existentes, as 12 Estações Tubo instaladas na Av. Leopoldino de Oliveira, o Terminal Oeste na Univerdecidade e o Terminal Leste no Bairro Manoel Mendes.

Além das novidades, o sistema VETOR incorpora o que já havia de bom no transporte coletivo, com acessibilidade também nas estações e Terminais, pontualidade e monitoramento dos ônibus em tempo real, pela internet e através dos painéis eletrônicos.





Na bilheteria dos terminais é possível pagar a passagem com dinheiro ou usar o cartão do transporte coletivo.



Nas estações tubo não é possível entrar pagando em dinheiro, somente utilizando o cartão do transporte coletivo.

A 1ª etapa do sistema VETOR entra em funcionamento em caráter experimental. Os ajustes serão feitos conforme o necessário. Pedimos a sua paciência, especialmente nos primeiros dias, e também que nos ajude a melhorar o sistema com suas críticas e sugestões. Em breve o sistema será ampliado em uma 2ª etapa, com mais 2 terminais.



www.vetoruberaba.com.br

34 3318 0408 / 34 3318 0409

APRENDA A USAR O NOVO SISTEMA DE ÔNIBUS VETOR.

Linhas que não tiveram alteração no itinerário:

A50 - Rui Barbosa / Abadia
B14 - Boa Vista / Volta Grande
B20 - Recanto das Flores
C59 - Cássio Resende / Uniube
D25 - Rui Barbosa / Beija-flor
G55 - Rui Barbosa / Jd. Alvorada
G56 - Rui Barbosa / Jd. Maracanã
I12 - Subterminal Rodoviária / Capelinha do Barreiro
I61 - Subterminal Rodoviária / Distrito Industrial 3

Linhas que passam no Terminal Leste (Manoel Mendes):

A10 - Cartafina
H51 - Buritis (via Maringá)
H52 - Antônio Barbosa
H54 - Jardim Primavera
H60 - Residencial 2000
H62 - Josa Bernardino
H64 - Mercado Municipal
I120 - Interbairros 1
I121 - Interbairros 2
I58 - Ponte Alta

Linhas que passam no Terminal Oeste (Univerdecidade):

A10 - Cartafina
A53 - Valim de Melo
A57 - Chica Ferreira
A65 - Gameleira
C110 - Circular 1
C111 - Circular 2
D11 - Jardim Uberaba
D21 - Alfredo Freire
D26 - Girassóis
D27 - Jardim Copacabana
E18 - Jardim Triângulo
E23 - Norte 1
E24 - Norte 2
F13 - IFTM
F15 - Distrito Industrial 2
F17 - UFTM
F19 - Jardim Espírito Santo
F22 - Vila Militar
I120 - Interbairros 1
I121 - Interbairros 2
I16 - Santa Fé
I63 - Palestina (via Serrinha)



Terminal Oeste
(Univerdecidade)

01 - Jaime Bilharinho

02 - Santos Dumont

03 - Artur Machado

04 - Mercado Municipal

05 - Conde Prados

06 - Oswaldo Cruz

07 - Hélio Luiz da Costa

08 - UAI

09 - UPA - Pq. do Mirante

10 - Recanto do Sol

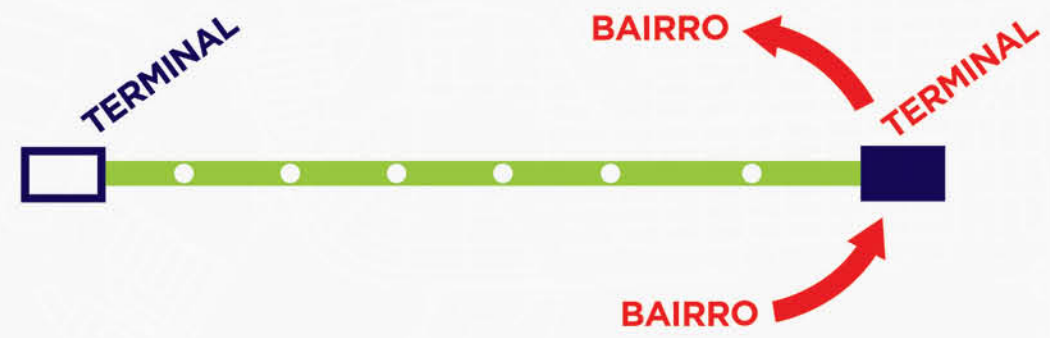
Terminal Leste
(Manoel Mendes)



Como fazer a integração das linhas existentes com as estações e Terminais?



Exemplo 1
Do centro para o bairro
a) Embarque em uma Estação Tubo
b) Desça no Terminal
c) No Terminal, embarque na linha desejada até o destino final



Exemplo 2
De um bairro para outro bairro via Terminal
a) Embarque em um ponto de ônibus do bairro
b) Desça no Terminal
c) No Terminal, embarque na linha desejada até o destino final



Exemplo 3
De um bairro para outro bairro via Estação Tubo
a) Embarque no ponto de ônibus do bairro
b) Desça em um ponto de ônibus no centro
c) Embarque em uma Estação Tubo
d) Desça em outra Estação Tubo
e) Em um ponto de ônibus do centro, embarque na linha desejada até o destino final



Exemplo 4
De um bairro para outro bairro via Estação Tubo e Terminal
a) Embarque no ponto de ônibus do bairro
b) Desça em um ponto de ônibus no centro
c) Embarque em uma Estação Tubo
d) Desça no Terminal
e) No Terminal, embarque na linha desejada até o destino final



Como funcionam as Estações Tubo?

O sistema VETOR terá vários ônibus rápidos percorrendo apenas a Av. Leopoldino de Oliveira, indo de uma estação a outra até alcançar os Terminais. Só será possível embarcar na Av. Leopoldino de Oliveira através da Estação Tubo, onde você poderá esperar no conforto do ar-condicionado e com a proteção física da estrutura.



CATRACAS AUTOMATIZADAS

As catracas serão automatizadas, bastando o usuário encostar o seu cartão no validador para que ocorra a liberação da entrada. Se for o Cartão Uso Único, será recolhido pelo validador. Havendo qualquer problema, o usuário poderá acionar a central de monitoramento através de interfones instalados nas estações.



ACESSO PARA CADEIRANTES

Pessoas com mobilidade reduzida e que fazem uso de cadeiras de rodas terão um acesso especial com muito mais segurança. Bastará acionar o interfone e o operador da central de monitoramento fará a liberação da porta e o fechamento da mesma.



MONITORAMENTO COM CÂMERAS

Todas as Estações Tubo são automatizadas e monitoradas a distância por um moderno sistema de câmeras e interfones. A operação do sistema será acompanhada em tempo real e, em caso de anormalidade, as autoridades competentes serão acionadas.

O embarque na Estação Tubo é mais rápido por várias razões:

- O passageiro passa o cartão na própria Estação Tubo, eliminando a fila na catraca do ônibus.
- O embarque é em nível, ou seja, não é preciso subir escada para entrar no ônibus.
- Os ônibus passam com intervalo de poucos minutos, diminuindo o acúmulo de passageiros nas paradas.

Como funcionam os Terminais?

A função dos Terminais é interligar as linhas existentes e os ônibus que passam nas Estações Tubo. Caso você precise de 2 ônibus para ir da origem ao destino, pode fazer integração nos Terminais.

Como fazer a integração das linhas existentes com as estações e Terminais?



Exemplo 1

Do centro para o bairro

- Embarque em uma Estação Tubo
- Desça no Terminal
- No Terminal, embarque na linha desejada até o destino final



Exemplo 2

De um bairro para outro bairro via Terminal

- Embarque em um ponto de ônibus do bairro
- Desça no Terminal
- No Terminal, embarque na linha desejada até o destino final

DE PONTA A PONTA DA CIDADE PAGANDO APENAS UMA PASSAGEM MESMO UTILIZANDO VÁRIOS ÔNIBUS

INTEGRAÇÃO NOS TERMINAIS DE UM ÔNIBUS PARA OUTRO:

A integração física é caracterizada pela passagem de diversas linhas de ônibus em um mesmo Terminal, onde o usuário poderá utilizar qualquer linha. Quem chegar no Terminal dentro de um ônibus e for pegar outra linha não precisará pagar novamente, basta entrar pela porta traseira. Quem entrar no terminal pelas portarias poderá pagar em dinheiro ou utilizar o **Cartão PRÁTICO INTEGRAÇÃO**.

INTEGRAÇÃO POR TEMPO: A integração temporal permite que o usuário do transporte coletivo mude de linha, usando o **Cartão PRÁTICO INTEGRAÇÃO** (Estudante, Comum e Vale Transporte), dentro de um período de 90 minutos, sem precisar ir aos Terminais ou Estações Tubo, sem pagar outra passagem. O passageiro embarca em um ponto em seu bairro, desembarca em outro ponto de parada onde há conexão entre linhas e, no intervalo de 90 minutos, pode pegar outra linha para se deslocar para outro bairro. Nesta modalidade de integração não é possível pagar em dinheiro.

— Os itinerários das linhas existentes vão mudar? —

Sim. As linhas que já existem deverão se adequar tanto ao novo sistema quanto às mudanças de trânsito que ocorreram no centro da cidade. Você poderá consultar o novo trajeto da linha que utiliza no site www.vetor.com.br ou nos **folders** disponíveis nos Terminais.

— A integração (tarifa única) continua valendo? —

Sim, mas atenção:

A integração das tarifas vale apenas para trajetos de sentido único.

Não há integração para retorno ou deslocamento dentro da mesma região.

ATENÇÃO PARA AS NOVAS DENOMINAÇÕES DAS LINHAS

REGIÃO 1

- A10 - Cartafina (Terminal Leste/Oeste)
- A50 - Rui Barbosa/Abadia
- A53 - Valim de Melo/Terminal Oeste
- G56 - Maracanã (Via Abadia)/Rui Barbosa
- A57 - Chica Ferreira/Terminal Oeste
- H64 - Terminal Leste/Mercado Municipal
- A65 - Gameleira/Terminal Oeste

REGIÃO 3

- B14 - Boa Vista/Volta Grande
- I16 - Santa Fé (Via Santa Rosa)/Terminal Oeste
- E18 - Jardim Triângulo/Terminal Oeste
- F19 - Jardim Espírito Santo/Terminal Oeste
- F22 - Vila Militar/Terminal Oeste
- E23 - Norte 01
- E24 - Norte 02
- I63 - Terminal Oeste/Palestina (Via Serrinha)

REGIÃO 5

- H51 - Burity (Via Maringá)/Terminal Leste
- H52 - Antônio Barbosa (Via Califórnia)/Terminal Leste
- H54 - Jardim Primavera/Terminal Leste
- I58 - Ponte Alta/Terminal Leste
- H60 - Residencial 2000/Terminal Leste
- H62 - Josa Bernardino/Terminal Leste

REGIÃO 2

- D11 - Jardim Uberaba/Terminal Oeste
- F13 - IFTM/Terminal Oeste
- F15 - Distrito Industrial 2/Terminal Oeste
- F17 - UFTM/Terminal Oeste
- D21 - Alfredo Freire/Terminal Oeste
- D25 - Rui Barbosa/Beija-flor
- D26 - Girassóis (Via Saudade)/Terminal Oeste
- D27 - Jardim Copacabana (Via Uniube)/Terminal Oeste

REGIÃO 4

- I12 - Subterminal Rodoviária/Capelinha do Barreiro
- B14 - Boa Vista/Volta Grande
- B20 - Subterminal Rodoviária/Recanto das Flores
- G55 - Jardim Alvorada/Rui Barbosa (Via Recreio dos Bandeirantes)
- C59 - Cássio Resende/UNIUBE (Via Hosp. Universitário)
- I61 - Subterminal Rodoviária/Distrito Industrial 3

ESPECIAIS

- BRT
- C110 - Circular 1
- C111 - Circular 2
- I120 - Interbairros 1
- I121 - Interbairros 2

— Posso continuar utilizando meu “Cartão Prático”? —

Sim. Todos os cartões em circulação hoje poderão ser usados tanto nos ônibus, quanto nas estações e Terminais. Nas estações, o embarque só poderá ser feito com cartão. Quem ainda não tem o “Cartão Prático” pode adquirir um no posto da Transube (Shopping Elvira - Praça Rui Barbosa) ou nos pontos de recarga.

Vantagens do Cartão:

É mais seguro, você evita carregar dinheiro.
Permite integração.
Agiliza o embarque.

ATENÇÃO: O EMBARQUE NAS ESTAÇÕES TUBO É FEITO APENAS VIA CARTÃO.



ACESSO PARA IDOSOS

Para aqueles que não possuem o Cartão do Idoso, basta mostrar a identidade para a câmera nas Estações Tubo, assim a catraca será liberada.



Pontos de recarga dos Cartões:

- Centro: Transube - Elvira Shopping
- Parque das Gameleiras: Drogeria Alternativa - Av. José Valim de Melo, 636
- Abadia: Drogeria Bonsay - Av. Prudente de Moraes, 366
- São Benedito: Drogeria Nossa Senhora de Lourdes - Rua São Benedito, 11
- Fabrício: Drogeria Medjato - Av. Almirante Barroso, 648
- Estados Unidos: Drogeria Ultrafarma - Praça Carlos Gomes, 308
- Costa Telles: Drogeria Rede Pharma - Rua Benjamin Bernardino da Costa, 554
- Amoroso Costa: Drogeria Medjato - Av. Djalma Castro Alves, 1804
- Residencial 2000: Serv Lev Supermercado - Av. Hiroshi Aramaki, 397
- Vila Arquelau: Refil Papelaria - Rua Dr. Adilson Resende Facure, 1229
- Jardim Copacabana: Top Paper Papelaria e Presentes - Av. Rivaldo Machado Borges, 589
- Tutunas: Papelaria Arco Íris - Av. Alfredo de Farias, 487
- Leblon: Papelaria Tradição - Av. Orlando Rodrigues da Cunha, 787
- Boa Vista: Papelaria Boa Vista - Av. Elias Cruvinel, 970
- São Benedito: Expresso União - Terminal Rodoviário
- Alfredo Freire: Papelaria Três Irmãos - Av. Joaquim Borges Assunção, 287
- Uberaba I: Papelaria Uberaba - Av. Reynaldo Boaretto, 489
- Beija-flor: Pratika Papelaria - Av. João Dallácqua, 483 - Loja 4
- Josa Bernardino II: Papelaria R & C - Rua Diógenes Gomes Curado, 180
- Volta Grande: Mercearia da Maieli - Av. Argemiro Coelho Silva, 463
- Valim de Melo: Grande Valim Mini Mercado - R. Yolanda Motta Leite, 910

Pontos de venda na Av. Leopoldino de Oliveira:

Ao longo do corredor Leste/Oeste

Bilheterias dos Terminais



Linha 10
Cartafina / Terminal Leste – Oeste:

- Terminal Oeste – Av. Leopoldino de Oliveira;
- Pç. Rui Barbosa
- Subterminal Rodoviária
- Av. Barão do Rio Branco
- Av. Fernando Costa
- Av. Tonico dos Santos
- Fachus
- Av. Dep. José Marcus Cherem
- R. Manoel de Melo Resende
- Pç. Lago Azul
- R. Benjamim B. da Costa
- Terminal Leste – Av. Niza Marques Guaritá



Linha 50
Rui Barbosa / Cartafina:

- Pç. Rui Barbosa
- Pç. Dr. Thomas Ulhôa
- Av. Frei Paulino
- Pç. N. S. da Abadia
- Av. Prudente de Moraes
- R. Benjamin B. da Costa
- Av. Rosa Maria Frange
- Praça Lago Azul
- R. Otávio Barbosa
- R. Constituição



Linha 53
Valim de Melo / Terminal Oeste:

- Terminal Oeste
- Pç. Rui Barbosa
- Subterminal Rodoviária
- Av. Barão do Rio Branco
- Av. Fernando Costa
- Av. Orlando R. da Cunha
- Av. Bandeirantes
- Av. José Valim de Melo
- Av. N. S. de Lourdes
- R. Yolanda Mota Leite



Linha 56
Jardim Maracanã / Rui Barbosa:

- Pç. Rui Barbosa
- Pç. Dr. Thomas Ulhôa
- Av. Frei Paulino
- Pç. N. S. da Abadia
- Av. Prudente de Moraes
- Av. Abilio Borges
- R. Joaquim T. da Silva
- R. Josias Ferreira Sobrinho
- Av. Adail Gomes Ferreira
- R. da Constituição - Hospital Escola

VEJA ONDE SEU ÔNIBUS PASSA

REGIÃO 1

PRINCIPAIS VIAS DO ITINERÁRIO

Veja o itinerário completo e horários no site:

Linha 57
Chica Ferreira / Terminal Oeste:

- Terminal Oeste – Av. Leopoldino de Oliveira
- Av. Guilherme Ferreira
- Av. Dep. José Marcus Cherem
- R. Manoel G. Resende – Fachus
- R. Manoel de Melo Resende
- Av. José Valim de Melo
- Av. N. S. de Lourdes
- Av. Umuarama
- Av. Guarapuava
- Rua Antônio Salge – UBS São Cristóvão

Linha 64
Terminal Leste / Mercado Municipal:

- Av. Niza Maquês Guaritá – Terminal Leste
- Av. Orlando Rodrigues da Cunha
- R. Guia Lopes
- R. João Alfredo
- R. Barão da Ponte Alta
- Pç. Dr. Thomas Ulhôa
- Av. Getúlio Guaritá
- R. da Constituição – Hospital Escola
- R. Padre Jerônimo – Mercado Municipal
- R. Castro Alves

Linha 65
Gameleira / Terminal Oeste:

- Terminal Oeste – Av. Leopoldino de Oliveira
- R. Padre Jerônimo – Mercado Municipal
- Pç. Dr. Thomas Ulhôa
- Av. Frei Paulino
- Pç. N. S. da Abadia
- Av. Prudente de Moraes
- Av. Abilio Borges
- Av. José Valim de Melo
- Av. N. S. de Lourdes
- Av. Guarapuava



Acesso às estações somente com o cartão. Procure um ponto de revenda.
www.uberaba.mg.gov.br - 34 3318 0408 / 34 3318 0409





REGIÃO - 1

- A 10 - CARTAFINA (TERMINAL LESTE / TERMINAL OESTE)
- A 50 - RUI BARBOSA / ABADIA
- A 53 - TERMINAL OESTE / VALIM DE MELO
- G 56 - RUI BARBOSA / MARACANÃ (VIA ABADIA)
- A 57 - TERMINAL OESTE / CHICA FERREIRA
- H 64 - TERMINAL LESTE / MERCADO MUNICIPAL
- A 65 - TERMINAL OESTE / GAMELEIRA





Linha 11
Jardim Uberaba /
Terminal Oeste:

- Terminal Oeste – Av. Leopoldino de Oliveira
- R. Cândida Mendonça Bilharinho
- Av. Alexandre Barbosa
- Av. Tutunas
- Av. Alfredo de Faria
- Av. Santa Hermínia
- Av. José Solé Filho
- Pç. Augusto Lemp
- Av. da Saudade
- R. Bento Ferreira



Linha 13
IFTM /
Terminal Oeste:

- Terminal Oeste – Av. Leopoldino de Oliveira
- Av. Randolpho Borges Junior
- Univerdecidade
- Cemitério Medalha Milagrosa
- Distrito Industrial 2
- Chácara Bouganville
- Av. Cel. Zacarias B. de Araújo
- IFTM.



Linha 15
Distrito 02 /
Terminal Oeste:

- Terminal Oeste – Av. Leopoldino de Oliveira
- Av. Randolpho Borges Junior
- Univerdecidade
- Cemitério Medalha Milagrosa
- Distrito Industrial 2
- Chácara Bouganville
- Av. Cel. Zacarias B. de Araújo
- Dea Maria
- Casa do Folclore.



Linha 17
UFTM /
Terminal Oeste:

- Terminal Oeste – Av. Leopoldino de Oliveira
- Av. Randolpho Borges Junior
- UFTM.

VEJA ONDE SEU ÔNIBUS PASSA

REGIÃO 2

PRINCIPAIS VIAS DO ITINERÁRIO

Veja o itinerário completo e horários no site:

Linha 21
Alfredo Freire /
Terminal Oeste:

- Terminal Oeste – Av. Leopoldino de Oliveira
- Av. da Saudade
- Praça Augusto Lemp
- Av. Dona Maria Santana Borges
- Av. Francisco Podboi
- R. Francisco Munhoz Lopes
- R. José Gonçalves Borges
- Av. Eduardo Tahan
- R. Mônica Machiyama
- R. Ten. Cel. Bento Ferreira

Via Distrito:

- Av. Santos Guido
- Av. Bernardo Seibel
- Av. Laerte Rodrigues Borges

Via Beija-Flor:

- R. Benedita Fontoura Rosa
- Av. Juca Pato
- Av. Américo Pessato

Linha 25
Rui Barbosa /
Beija-Flor:

- Praça Rui Barbosa
- Subterminal Rodoviária
- Av. Barão do Rio Branco
- Av. João XXIII
- R. Maria R. Cunha Resende
- Av. Américo Pessato
- Av. Juca Pato
- Av. Hamid Mauad
- Av. Isoleta Maria Adão
- Pç. Dr. Jorge Frange

Linha 26
Girassóis /
Terminal Oeste:

- Terminal Oeste – Av. Leopoldino de Oliveira
- Av. da Saudade
- Av. Dona Maria Santana Borges;
- R. João Dalacqua
- Av. Hamid Mauad
- R. José Geraldo de Sousa
- Av. Rivaldo Machado Borges
- R. Praia do Forte
- Av. Isoleta Maria Adão
- R. Conceição Cardoso

Linha 27
Jardim Copacabana /
Terminal Oeste:

- Terminal Oeste – Av. Leopoldino de Oliveira;
- Prefeitura Municipal de Uberaba
- Uniube/Hospital Universitário
- Av. Afrânio de Azevedo
- Av. Walter Marques- Makro
- Av. Juca Pato
- Av. Hamid Mauad
- Av. Rivaldo Machado Borges
- Av. Isoleta Maria Adão
- Av. Américo Pessato



Terminal Oeste / Jardim Uberaba

Terminal Oeste / IFTM

Terminal Oeste / Distrito Industrial 2

Terminal Oeste / UFTM

Terminal Oeste / Alfredo Freire

Rui Barbosa / Beija-Flor

Terminal Oeste / Girassóis (Via Saudade)

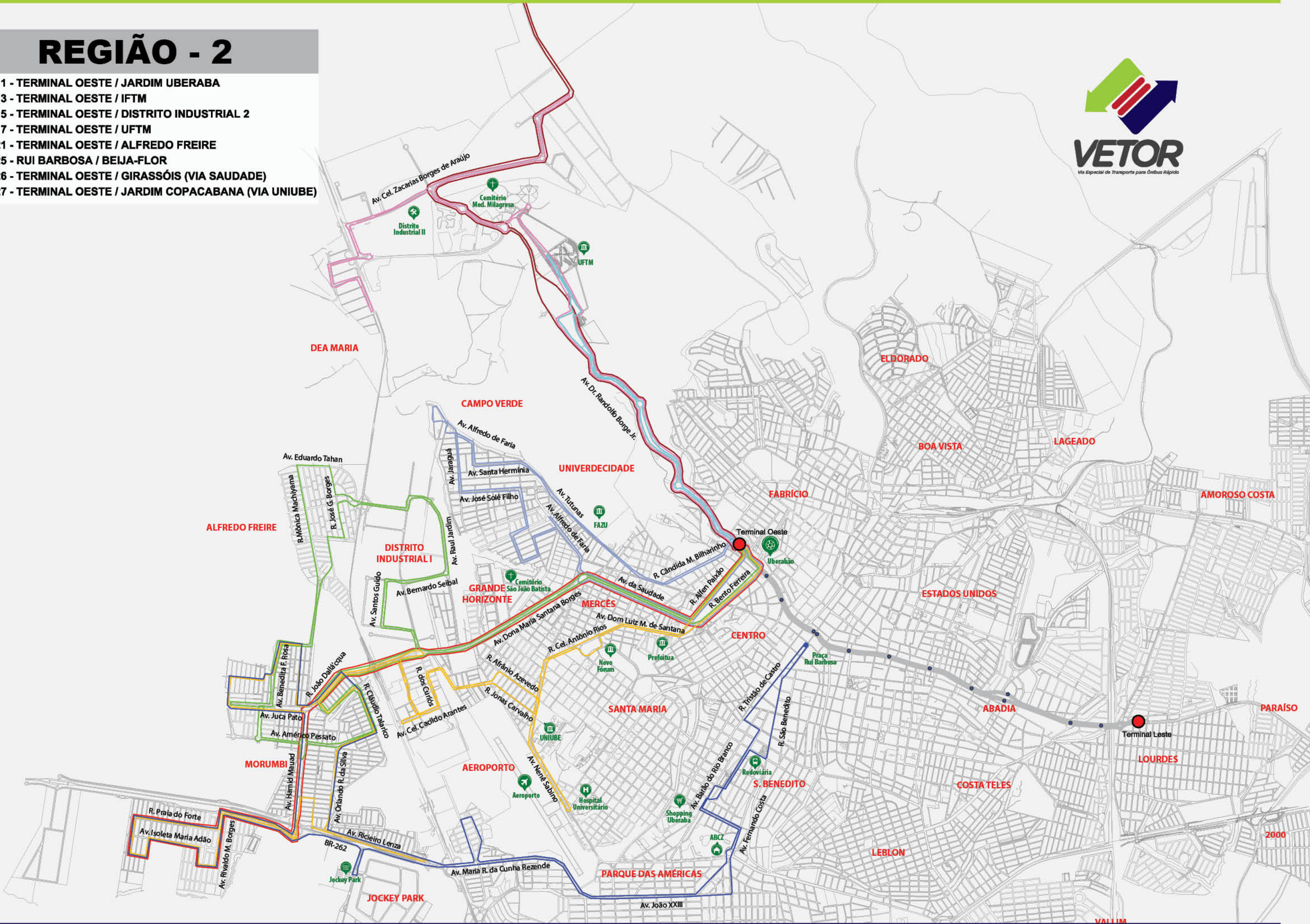
Terminal Oeste / Jardim Copacabana (Via Uniube)

Acesso às estações somente com o cartão. Procure um ponto de revenda.
www.uberaba.mg.gov.br - 34 3318 0408 / 34 3318 0409



REGIÃO - 2

- D 11 - TERMINAL OESTE / JARDIM UBERABA
- F 13 - TERMINAL OESTE / IFTM
- F 15 - TERMINAL OESTE / DISTRITO INDUSTRIAL 2
- F 17 - TERMINAL OESTE / UFTM
- D 21 - TERMINAL OESTE / ALFREDO FREIRE
- D 25 - RUI BARBOSA / BEIJA-FLOR
- D 26 - TERMINAL OESTE / GIRASSÓIS (VIA SAUDADE)
- D 27 - TERMINAL OESTE / JARDIM COPACABANA (VIA UNIUBE)





Linha 14
Boa Vista /
Volta Grande:

- Rua João Pinheiro
- Rua Luxemburgo
- Rua Segismundo Mendes
- Praça Rui Barbosa
- Pç. Dr. Carlos Terra – Subterminal Rodoviária
- Av. Barão do Rio Branco
- Av. João XXIII
- Av. Argemiro Coelho
- Pç. Dr. Jorge Frange
- Av. Fidelis Reis



Linha 16
Santa Fé (via Santa Rosa)/
Terminal Oeste:

- Terminal Oeste – Av. Leopoldino de Oliveira
- R. Cel. Manoel Borges
- Av. Fidelis Reis
- R. Gabriel Junqueira
- Av. Elias Cruvinel
- Av. Dr. Thomas Bawden
- Av. Cap. Teófilo Lamounier
- MG – 190
- Santa Rosa
- Santa Fé



Linha 18
Jardim Triângulo /
Terminal Oeste:

- Terminal Oeste – Av. Leopoldino de Oliveira
- Av. Fidelis Reis
- Av. Elias Cruvinel
- Av. Antônio Rodrigues da Cunha
- Av. Olímpio Jacinto Silva
- R. Arquelau Alves Ribeiro
- Av. Cap. Teófilo Lamounier
- Av. Thomas Bawden
- Rua João Pinheiro



Linha 19
Jd. Espírito Santo /
Terminal Oeste:

- Terminal Oeste – Av. Leopoldino de Oliveira
- Av. Maria Carmelita Castro Cunha
- Av. Lucas Borges
- Praça Magalhães Pinto
- Rua Chile
- Av. América
- Rua Rosa Manzan
- Av. Pedro Lucas
- Rua Anchieta
- Rua Vital de Negreiros

VEJA ONDE SEU ÔNIBUS PASSA

REGIÃO 3

PRINCIPAIS VIAS DO ITINERÁRIO

Veja o itinerário completo e horários no site:

Linha 22
Vila Militar /
Terminal Oeste:

- Terminal Oeste – Av. Leopoldino de Oliveira
- Rua Dr. Aulo de Oliveira
- Travessa dos Eucaliptos
- Av. Lucas Borges
- Av. Maria Carmelita Castro Cunha

Linha 23
Norte 01:

- Terminal Oeste – Av. Leopoldino de Oliveira
- Av. Fidelis Reis
- Av. Odilon Fernandes
- Rua XV de Novembro
- Av. Cap. Teófilo Lamounier
- Av. Dr. Milton Campos/APAE
- Rua Menino José de Almeida
- Av. das Torres
- Rua Luxemburgo
- Av. Lucas Borges

Linha 24
Norte 02:

- Terminal Oeste – Av. Leopoldino de Oliveira
- Av. Fidelis Reis
- Av. Odilon Fernandes
- Av. Almirante Barroso
- Rua Luxemburgo
- Av. das Torres
- Av. Dr. Milton Campos/APAE
- Av. Cap. Teófilo Lamounier
- Rua Dr. José Maria dos Reis
- Rua XV de Novembro

Linha 63
Palestina
(via Serrinha):

- Terminal Oeste – Av. Leopoldino de Oliveira;
- Av. Fidelis Reis
- Rua Gabriel Junqueira
- Av. Elias Cruvinel
- Av. Dr. Thomas Bawden
- MG – 190
- Serrinha
- Itiguapira;
- Palestina
- Barreiro do Eli

Boa Vista / Volta Grande

Terminal Oeste / Santa Fé (Via Santa Rosa)

Terminal Oeste / Jardim Triângulo

Terminal Oeste / Jardim Espírito Santo

Terminal Oeste / Vila Militar

Norte 01

Norte 02

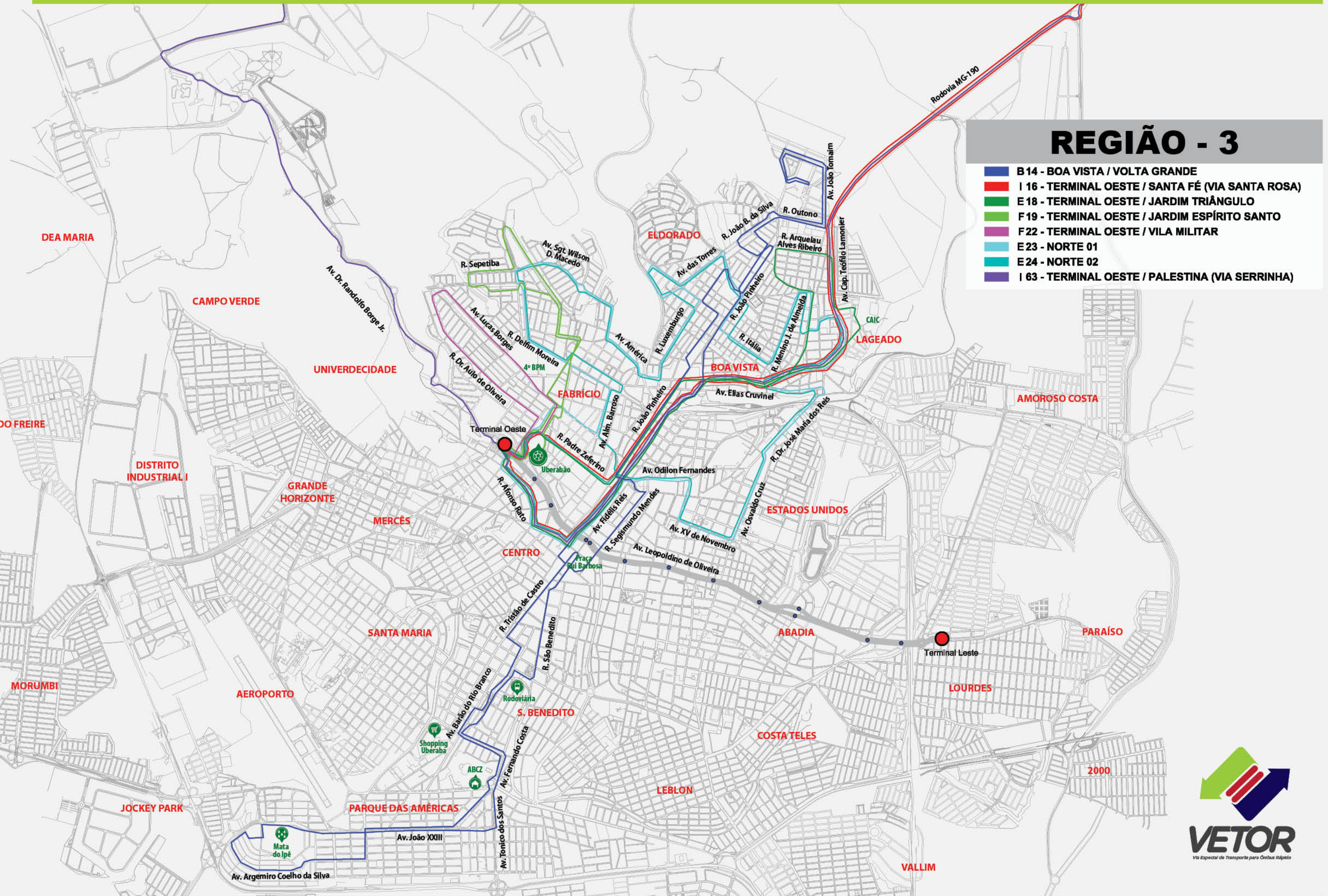
Terminal Oeste / Palestina (Via Serrinha)

Acesso às estações somente com o cartão. Procure um ponto de revenda.
www.uberaba.mg.gov.br - 34 3318 0408 / 34 3318 0409



REGIÃO - 3

- B 14 - BOA VISTA / VOLTA GRANDE
- I 16 - TERMINAL OESTE / SANTA FÉ (VIA SANTA ROSA)
- E 18 - TERMINAL OESTE / JARDIM TRIÂNGULO
- F 19 - TERMINAL OESTE / JARDIM ESPÍRITO SANTO
- F 22 - TERMINAL OESTE / VILA MILITAR
- E 23 - NORTE 01
- E 24 - NORTE 02
- I 63 - TERMINAL OESTE / PALESTINA (VIA SERRINHA)





Linha 12
Subterminal Rodoviária /
Capelinha do Barreiro:

- Pç. Dr. Carlos Terra – Subterminal Rodoviária
- Av. Barão do Rio Branco
- Av. Apolônio Sales
- Av. Fernando Costa
- Av. João XXIII
- BR – 262
- Chuá
- Capelinha do Barreiro.



Linha 14
Boa Vista /
Volta Grande:

- Rua João Pinheiro
- Rua Luxemburgo
- Rua Segismundo Mendes
- Praça Rui Barbosa
- Praça Dr. Carlos Terra – Subterminal Rodoviária
- Av. Barão do Rio Branco
- Av. João XXIII
- Av. Argemiro Coelho
- Praça Dr. Jorge Frange
- Av. Fidelis Reis



Linha 20
Subterminal Rodoviária /
Recanto das Flores:

- Praça Dr. Carlos Terra – Subterminal Rodoviária
- Av. Barão do Rio Branco
- Av. Apolônio Sales
- Av. Fernando Costa
- Av. João XXIII
- MG-427
- Vale do Sol
- Recanto das Flores

VEJA ONDE SEU ÔNIBUS PASSA

REGIÃO 4

PRINCIPAIS VIAS DO ITINERÁRIO

Veja o itinerário completo e horários no site:

Linha 55
Jardim Alvorada /
Rui Barbosa:

- Praça Rui Barbosa
- Praça Dr. Carlos Terra – Subterminal Rodoviária
- Av. Barão do Rio Branco
- Av. Fernando Costa
- Av. João XXIII
- Av. Filomena Cartafina
- Residencial Terra Nova
- Rua Abílio Monteiro
- Rua Adail Gomes Ferreira
- Av. Josias Ferreira Sobrinho

Linha 59
Cássio Resende /
Uniube:

- Rua Francisco Bertoldi - Sesi Minas
- Rua Hélio Luiz da Costa
- Praça Rui Barbosa
- Praça Carlos Terra – Subterminal
- Av. Barão do Rio Branco
- Uniube/Hospital Universitário
- Rua Goiás
- Praça Jorge Frange
- Av. Fidelis Reis
- Av. Odilon Fernandes

Linha 61
Distrito Industrial
03 - via Baixa:

- Praça Dr. Carlos Terra – Subterminal Rodoviária
- Av. Barão do Rio Branco
- Av. Apolônio Sales
- Av. Fernando Costa
- Av. Tônico dos Santos
- Av. Filomena Cartafina
- Comunidade Rural da Baixa
- Distrito Industrial 03



Subterminal Rodoviária / Capelinha do Barreiro



Boa Vista / Volta Grande



Subterminal Rodoviária / Recanto das Flores



Rui Barbosa / Jardim Alvorada



Cássio Resende / UNIUBE (Via Hosp. Universitário)



Subterminal Rodoviária / Distrito Industrial 3



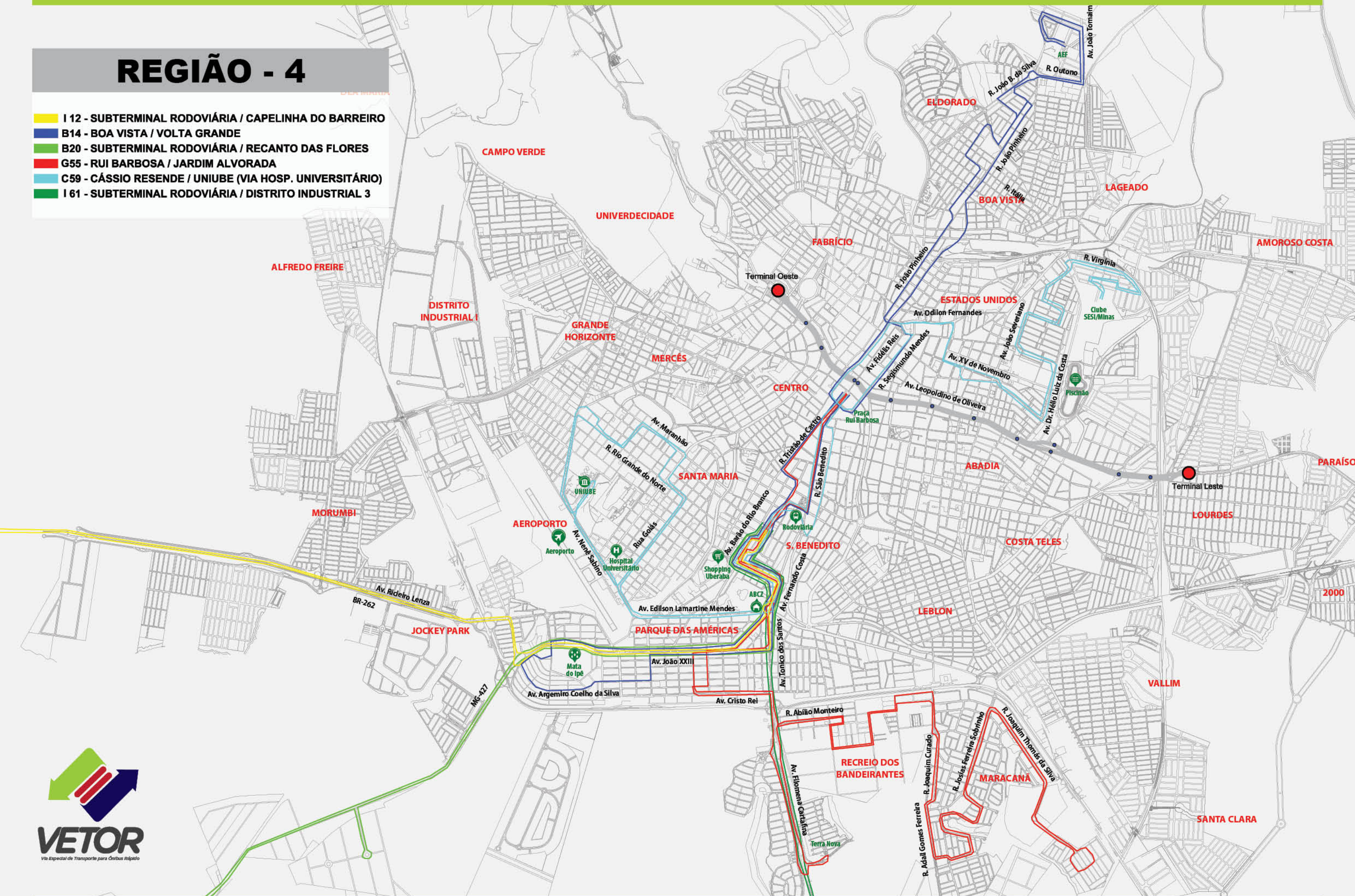
Acesso às estações somente com o cartão. Procure um ponto de revenda.

www.uberaba.mg.gov.br - 34 3318 0408 / 34 3318 0409



REGIÃO - 4

- I 12 - SUBTERMINAL RODOVIÁRIA / CAPELINHA DO BARREIRO
- B14 - BOA VISTA / VOLTA GRANDE
- B20 - SUBTERMINAL RODOVIÁRIA / RECANTO DAS FLORES
- G55 - RUI BARBOSA / JARDIM ALVORADA
- C59 - CÁSSIO RESENDE / UNIUBE (VIA HOSP. UNIVERSITÁRIO)
- I 61 - SUBTERMINAL RODOVIÁRIA / DISTRITO INDUSTRIAL 3





Linha 51
Buritis / Terminal Leste
(Via Maringá):

- Terminal Leste
- Av. Padre Eddie Bernardes
- Rua Prof. Antônio Cavatorta
- Rua Durval de Miranda Cardoso
- Rua Euclides Caetano Pereira
- Rua Genoveva Melo Prais
- Rua Badio Mariano Prais
- Rua das Magnólias



Linha 52
Antônio Barbosa /
Terminal Leste:

- Av. Niza Maquês Guaritá – Terminal Leste
- Rua das Tulipas
- Rua Nabor Abadia de Oliveira
- Rua das Hortências
- Rua das Açucenas
- Rua Ida Lousada
- Rua Topázio
- Rua Ver. Francisco Prata Decina
- Rua Rubens Félix
- Av. Padre Eddie Bernardes



Linha 54
Jardim Primavera /
Terminal Leste:

- Av. Niza Maquês Guaritá – Terminal Leste
- Rua Egídio Fantato
- Av. Guilherme Capucci
- Av. Profª Maria da Paz
- Av. Neusa Barsanulfo
- Av. Djalma Castro Alves
- Av. Reynaldo Boareto
- Rua Conceição de Sousa Araújo

VEJA ONDE SEU ÔNIBUS PASSA

REGIÃO 5

PRINCIPAIS VIAS DO ITINERÁRIO

Veja o itinerário completo e horários no site:

Linha 58
Ponte Alta /
Terminal Leste:

- Av. Niza Maquês Guaritá – Terminal Leste
- Rodovia BR – 262
- Peirópolis
- Ponte Alta
- São Basílio

Linha 60
Residencial 2000 /
Terminal Leste:

- Av. Niza Maquês Guaritá – Terminal Leste
- Av. Niza Marques Guaritá
- Av. Hiroshi Aramaki
- Av. Luis Carlos Maluf
- Av. Maria Teresinha Rocha

Linha 62
Josa Bernardino /
Terminal Leste:

- Av. Niza Maquês Guaritá – Terminal Leste
- Av. Nossa Senhora do Desterro
- Av. Mei Mei
- Rua José Pedro Bessin
- Rua Helena Manzan Rodrigues
- Av. São Paulo
- Av. Djalma Castro Alves
- Rua Eva das Graças Oliveira
- Rua Pedro Brugnorotto

Terminal Leste / Buritis (Via Maringá)

Terminal Leste / Antônio Barbosa (Via Califórnia)

Terminal Leste / Jardim Primavera

Terminal Leste / Ponta Alta

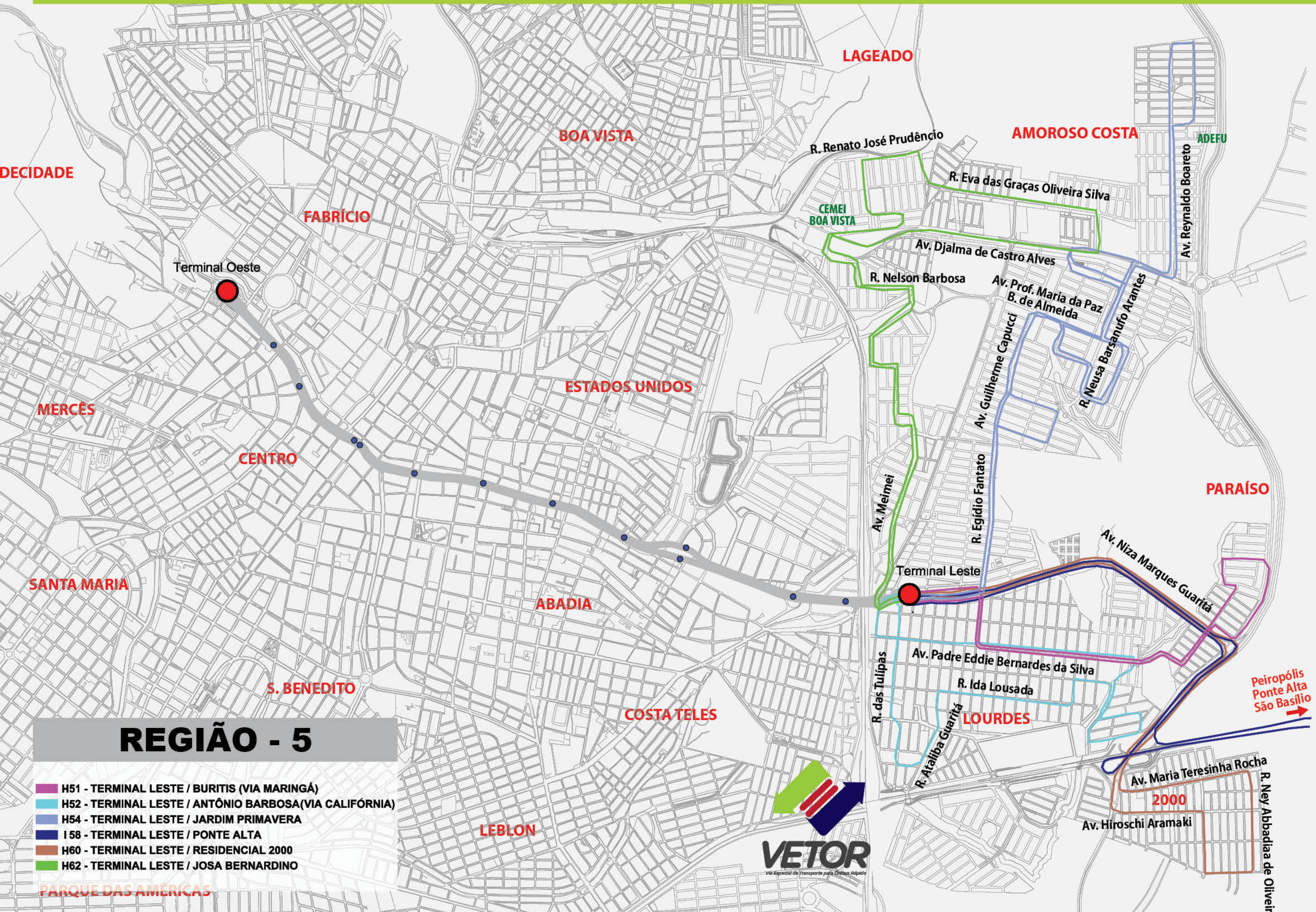
Terminal Leste / Residencial 2000

Terminal Leste / Josa Bernardino

Acesso às estações somente com o cartão. Procure um ponto de revenda.

www.uberaba.mg.gov.br - 34 3318 0408 / 34 3318 0409





REGIÃO - 5


- H51 - TERMINAL LESTE / BURITIS (VIA MARINGÁ)
- H52 - TERMINAL LESTE / ANTÔNIO BARBOSA (VIA CALIFÓRNIA)
- H54 - TERMINAL LESTE / JARDIM PRIMAVERA
- I 58 - TERMINAL LESTE / PONTE ALTA
- H60 - TERMINAL LESTE / RESIDENCIAL 2000
- H62 - TERMINAL LESTE / JOSA BERNARDINO

PARQUE DAS AMÉRICAS



2000

Peiopólis
Ponte Alta
São Basílio



Linha 110 Circular 1:

- Av. Leopoldino de Oliveira – Terminal Oeste
- Av. Fidelis Reis
- Rua Padre Leandro
- Praça Dr. Thomas Ulhôa
- Rua Frei Paulino
- Av. Nelson Freire
- Rua Alumínio
- Rua José Bonifácio
- Av. Orlando Rodrigues da Cunha
- Av. Guilherme Ferreira
- Rua Conceição das Alagoas
- Pç. Dr. Carlos Terra – Subterminal Rodoviária
- Av. Barão do Rio Branco
- Av. Santa Beatriz
- Rua Goiás
- Av. Santos Dumont



Linha 111 Circular 2:

- Av. Leopoldino de Oliveira – Terminal Oeste
- Av. Santos Dumont
- Rua Goiás
- Av. Santa Beatriz
- Av. Barão do Rio Branco
- Pç. Dr. Carlos Terra – Subterminal Rodoviária
- Rua Conceição das Alagoas
- Av. Guilherme Ferreira
- Av. Orlando Rodrigues da Cunha
- Rua José Bonifácio
- Rua Alumínio
- Av. Nelson Freire
- Rua Frei Paulino
- Pç. Dr. Thomas Ulhôa
- Rua Padre Leandro
- Av. Fidelis Reis



Linha 120 Interbairros 1:

- Av. Leopoldino de Oliveira – Terminal Oeste
- Av. Lucas Borges
- Av. Elias Cruvinel
- Av. Thomaz Bawden
- Rua Dr. José Maria dos Reis
- Av. São Paulo
- Av. Djalma Castro Alves
- Av. Nossa Senhora do Desterro
- Av. Niza Marques Guaritá – Terminal Leste
- Av. Orlando Rodrigues da Cunha
- Rua José Bonifácio
- Pç. Dr. Carlos Terra – Subterminal Rodoviária
- Av. Barão do Rio Branco
- Av. Nenê Sabino
- Rua Cel. Antônio Rios
- Rua Dom Luiz Maria de Santana



Linha 121 Interbairros 2:

- Av. Leopoldino de Oliveira – Terminal Oeste
- Rua Dom Luiz Maria de Santana
- Rua Cel. Antônio Rios
- Av. Nenê Sabino
- Av. Barão do Rio Branco
- Praça Dr. Carlos Terra – Subterminal Rodoviária
- Rua José Bonifácio
- Av. Orlando Rodrigues da Cunha
- Av. Niza Marques Guaritá – Terminal Leste
- Av. Nossa Senhora do Desterro
- Av. Djalma Castro Alves
- Av. São Paulo
- Rua Dr. José Maria dos Reis
- Av. Thomaz Bawden
- Av. Elias Cruvinel
- Av. Lucas Borges

VEJA ONDE SEU ÔNIBUS PASSA

ESPECIAIS

PRINCIPAIS VIAS DO ITINERÁRIO

Veja o itinerário completo e horários no site:

Linha – BRT:

- Av. Niza Maquês Guaritá – Terminal Leste
- Av. Leopoldino de Oliveira
- Av. Leopoldino de Oliveira – Terminal Oeste



BRT



Circular 1



Circular 2



Interbairros 1

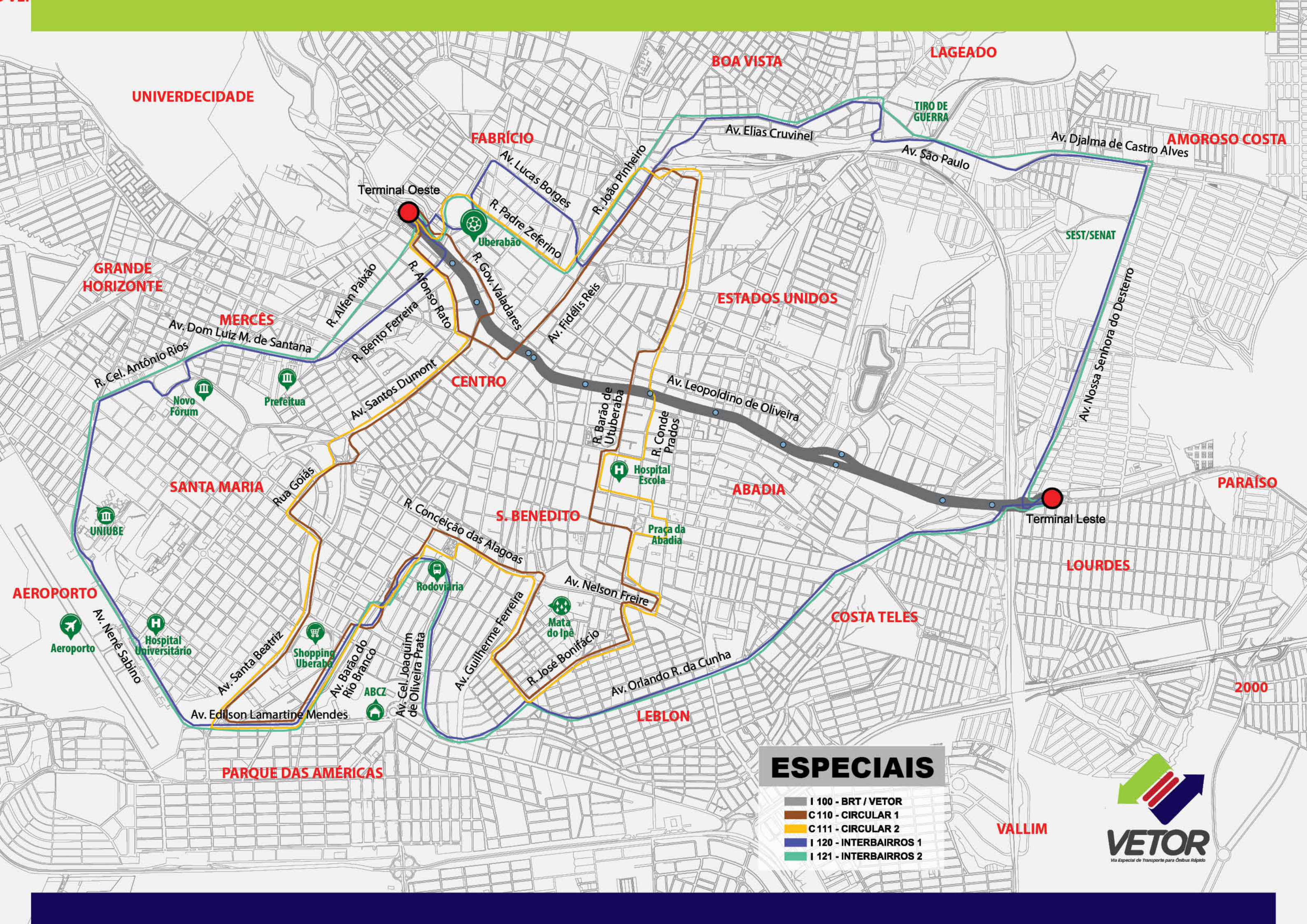


Interbairros 2



Acesso às estações somente com o cartão. Procure um ponto de revenda.
www.uberaba.mg.gov.br - 34 3318 0408 / 34 3318 0409





ESPECIAIS

- I 100 - BRT / VETOR
- C110 - CIRCULAR 1
- C111 - CIRCULAR 2
- I 120 - INTERBAIRROS 1
- I 121 - INTERBAIRROS 2



VALLIM

2000



VETOR

Via Especial de Transporte para Ônibus Rápido

PRIORIDADE PARA O COLETIVO

www.vetor.com.br



PREFEITURA DE
UBERABA
PARA O BEM DE NOSSA GENTE